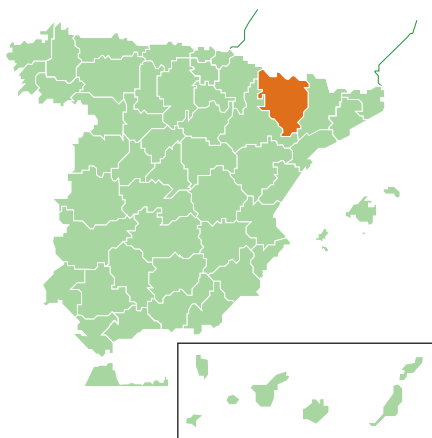





RUTA



En pleno corazón del Pirineo aragonés, adherido en parte al Parque Nacional de Ordesa y Monte Perdido y conducido por las azuladas aguas del río Ara, el valle de Bujaruelo despliega 20 kilómetros de belleza; de bosques que reúnen a las hayas con los abetos y los pinos negros; de praderías de montaña; de gargantas y de huellas de un pasado en el que este valle era ruta de unión entre Francia y España.



Valle de Bujaruelo

Aunque el fin último de un río sea llegar al mar, algunos cursos de agua aprovechan el camino para elevar el paisaje a la categoría de lo sublime. Este es el caso del Ara, un río que no por ser uno de los más desconocidos y menos visitados del pirineo aragonés deja de ser el cinkel de uno de los valles más hermosos

y agrestes de esta zona. El valle de Bujaruelo comparte linde con el Parque Nacional de Ordesa y Monte Perdido y si esto pudiera tomarse como agravio comparativo en cuanto a la protección legal de un territorio de valores naturales y paisajísticos tan extraordinarios como los de su vecino, también le permite gozar de una pre-


sión turística mucho menor. En realidad, es un pequeño porcentaje de visitantes el que al llegar al puente de los Navarros decide abandonar la carretera que finaliza en la pradera de Ordesa y probar suerte con la pista medio asfaltada que saliendo a la izquierda, conduce directamente a los encantos del valle de Bujaruelo. Es justamente este puente y la garganta del mismo nombre quienes delimitan el punto en el que Bujaruelo deja de serlo para formar parte del valle de Broto.

Vientos horrorosos y paisajes maravillosos

El puente de Los Navarros es también el punto de partida de nuestro recorrido, que se puede realizar en bici-

queta, andando, o en automóvil durante los primeros 7 kilómetros. Esta última opción, si no impide, al menos atenúa el disfrute del río Ara, que en ese tramo discurre de manera embravecida entre los desniveles de la garganta por la que circula y una exuberante vegetación que mezcla las hayas con los pinos negros, los abetos y el boj, un arbusto aquí de gran porte detrás del cual parece esconderse el nombre del valle. La pista, que comienza cementada, nos conduce hasta un camping primero, para depositarnos después junto al conjunto formado por un puente, una ermita semiderruida y el Mesón de San Nicolás de Bujaruelo, un antiguo hospital de peregrinos construido en el siglo XII, del que los estatutos de la mancomunidad del valle dicen que "es destinado a transeúntes que van y vienen de Francia; de los vecinos ganaderos y pastores que durante los meses de verano tienen sus ganados pastando en las montañas contiguas y a refugio hospitalario, durante los meses de invierno y

primavera de cuantos transeúntes franquean los horrorosos ventisqueros de la cordillera pirenaica por el puerto de Gavarnie".

Desafiando al horroroso viento, cruzamos el puente e iniciamos la subida al temible puerto de Gavarnie, al que los andarines mejor dotados llegarán tras hora y media de caminata. Este camino estuvo destinado a unir el Parc National des Pyrenees, ya en Francia, con el Parque Nacional de Ordesa. Su trazado merece constantes paradas, no ya por el desnivel, sino por las extraordinarias vistas que depara al caminante, con panorámicas de Tendeñera al oeste y del valle de Pouey Aspé y de Gavarnie al noroeste. En la cumbre está la frontera con el país galo, pero si el cuerpo aguanta, es recomendable desviarse antes a la izquierda, en la Plana de la Pazosa, y dirigirse al ibón del mismo nombre, un bello lago pirenaico ubicado a 2.253 metros de altura, al que es muy sencillo descubrir siguiendo el barranco que lo desagua. 



GUÍA PRÁCTICA



DIFICULTAD

Aunque la pista es fácilmente transitable, algunos tramos presentan fuertes desniveles. Conviene estar acostumbrados a caminar por la montaña y estar atentos a los traicioneros cambios del tiempo en la alta montaña y darse la vuelta ante la menor dificultad.



ACCESO

El trayecto más directo parte desde Huesca, en dirección a Sabiñánigo y Biescas, donde tomamos la carretera N-260 en dirección a Broto. Poco antes de llegar a esta localidad encontraremos un desvío señalizado que conduce a Torla. Poco después encontraremos el puente de los Navarros y un desvío a la

izquierda que nos introduce en el Valle de Bujaruelo.

Una ruta alternativa consiste en partir desde Barbastro, por la N-240 en dirección a Aínsa, Boltaña y tomar en Broto la carretera hacia Torla.



COMER Y DORMIR

• Camping Valle de Bujaruelo.

En la pista que une el puente de los Navarros con San Nicolás de Bujaruelo. Tel: 974 48 63 48, 974 48 61 61.

E-mail:

info@campingvalledebujaruelo.com

• **Hotel Bujaruelo.** Carretera de Ordesa s/n. Torla. Tel: 974 48 61 74

• **Hotel Edelweiss.** Avda de Ordesa s/n. Torla. Tel: 974 48 61 73

• **Hostal Bellavista.** Avda de Ordesa, 6. Torla. Tel: 974 48 61 53

• Hotel restaurante Casa Fraucata.

Carretera de Ordesa s/n. Sarvise.

Tel: 974 48 63 53.

E-mail: info@casafraucata.com

• Bar restaurante A' Borda Samper.

C/ Travecinat, s/n. Torla.

Tel: 974 48 62 31.

E-mail: bordasamper@ordesa.com



ACTIVIDADES

Compañía Guías de Torla.

Tel: 974 48 64 22



MÁS INFORMACIÓN

• Oficina de Turismo de Bielsa:

Tel: 974 50 11 27

• Oficina de Turismo de Torla:

Tel: 974 48 61 52